




# SÍTIOS PATRIMÓNIO MUNDIAL NO NORTE DE PORTUGAL

TURISMO DO PORTO E NORTE DE PORTUGAL

**portoenorte**<sup>TEM</sup>

[www.portoenorte.pt](http://www.portoenorte.pt)



## PREFÁCIO

A beleza de um qualquer sítio é sempre maior quando a esta se associa a ideia de podermos usufruir de um leque diversificado de sensações agradáveis, fruto das experiências recolhidas em contacto com o património que nos rodeia, quer este seja natural ou cultural.

No Porto e Norte de Portugal, por exemplo, com um simples apelo à fertilidade da nossa imaginação, realizar o sonho de recuar no tempo e vivenciar experiências em locais de incalculável valor cultural que outrora foram ocupados pelos nossos mais remotos antepassados, é uma das muitas e reais possibilidades.

Prova-o a riqueza do Património Mundial da Humanidade que possuímos, fazendo deste um dos destinos turísticos com maior número de sítios classificados pela UNESCO, traduzindo a relevância da oferta cultural do Porto e Norte de Portugal e contribuindo para que este seja hoje uma importante referência, nacional e internacional.

É pois, com enorme prazer que dedicamos a presente edição a um bem comum da humanidade que, traduzindo com mestria a importância de valorizarmos a relação entre homem, cultura e natureza, pretende enfatizar os 4 locais histórico-culturais do Porto e Norte de Portugal classificados pela UNESCO, com a certeza que todos se sentirão orgulhosos perante a grandiosidade e a beleza ímpar de um património de valor universal excecional, de visita imperdível – o **Centro Histórico do Porto**, um *“testemunho sólido da evolução cultural e arquitetónica com mais de dois mil anos de história”*; o **Parque Arqueológico do Vale do Côa**, um valioso conjunto de núcleos de arte rupestre, considerado *“uma ilustração excecional do desenvolvimento cultural humano, demonstrando, a vida social, económica e espiritual do primeiro antepassado da humanidade”*; o **Centro Histórico de Guimarães**, intimamente ligado à formação da nacionalidade (séc. XII), composto por *“um tecido urbano de origens medievais, com uma diversidade de tipos particulares de construção”*; e o **Alto Douro Vinhateiro**, com *“uma paisagem que ilustra diferentes etapas da história humana e representa uma paisagem cultural evolutiva viva”*, integrando a Região vinícola demarcada mais antiga do mundo (1756).

Assim, com a certeza de lhe deixar aqui razões suficientemente fortes para uma visita, aceite o meu convite e venha descobrir um outro rosto turístico do Porto e Norte de Portugal, refletindo a ancestralidade de uma significativa parte da nossa oferta e o prestígio deste fantástico destino de férias.



**Melchior Moreira**

Presidente da Entidade Regional de  
Turismo do Porto e Norte de Portugal


## ÍNDICE

CENTRO HISTÓRICO DO PORTO **03**

CENTRO HISTÓRICO DE GUIMARÃES **07**

ALTO DOURO VINHATEIRO **10**

VALE DO CÔA **16**





# CENTRO HISTÓRICO DO PORTO

03



## LOCALIZAÇÃO

A cidade do Porto, com 42 Km<sup>2</sup> de área, é a segunda maior do país. Localiza-se no Norte de Portugal, a Noroeste da Península Ibérica, na margem direita do rio Douro, e próximo da sua foz.

## COORDENADAS GPS

Centro Histórico do Porto  
Lat 41.150175 Lon -8.611200



## CENTRO HISTÓRICO DO PORTO

O Centro Histórico do Porto, a área mais antiga da cidade do Porto, foi classificado como Património Cultural da Humanidade, pela UNESCO, em 1996. Nele se encontra o testemunho das origens medievais da cidade, num conjunto urbano que apresenta uma imagem de rara beleza. Percorrer a pé as típicas ruelas deste núcleo é deparar em cada passo com um monumento de valor incontestável, a reconhecida hospitalidade das gentes da cidade e uma panorâmica deslumbrante sobre o casario e sobre o rio Douro. A gastronomia, o artesanato e o comércio oferecem um leque variado de propostas, desde uma oferta tradicional, sustentada por um passado de grande significado histórico, até aos desafios mais arrojados dos jovens criadores da cidade. A pausa desta visita faz-se na Praça da Ribeira, de onde saem os cruzeiros e onde se saboreia o rio e a vista, ponto de encontro privilegiado da história e das pessoas e palco de animação regular. A descoberta do centro histórico faz-se de muitas formas e daqui partem múltiplos caminhos que conduzem às restantes

zonas da cidade. A pé, de autocarro, de elétrico, de funicular, de carro, de mini-trem, de tuk tuk, de barco, ou mesmo de metro, a escolha é sua e a cidade também!

## Informações |

<http://short.visitporto.travel/centrohistorico>



## VISITAS GUIADAS E PERCURSOS PEDONAIS

### Visitas guiadas

Descubra a Área Classificada Património Mundial a pé, de segway, autocarro, minitrem, tuk tuk, ou de barco – reserve ou compre na Porto Tours no Posto de Turismo do Centro ou reserve o seu circuito através do portal:  
<http://short.visitporto.travel/circuitos>

### Percursos pedonais temáticos

Percorrer a pé algumas áreas do Porto é a melhor forma de descobrir os detalhes que caracterizam e distinguem a cidade. Siga as propostas: Percurso do Azulejo, Percurso do Barroco, Percurso do Neoclássico, Percurso do Medieval, que se encontram compiladas numa brochura, e disponíveis para venda, nos Postos de Turismo, nos seguintes idiomas: Português, Inglês, Francês, Espanhol, Alemão, Russo, Holandês, Italiano, Japonês e Chinês.

## Informações | [www.visitporto.travel](http://www.visitporto.travel)

Conheça o Centro Histórico com o Porto Card. O cartão que dá entradas gratuitas e descontos em monumentos, museus, lojas, caves, restaurantes, circuitos, serviços e permite utilizar os transportes públicos.

Informações | <http://short.visitporto.travel/portocard>



### PONTOS DE INTERESSE TURÍSTICO

#### Estação de S. Bento

Praça Almeida Garrett

**Telefone** | 222 002 722

**Coordenadas GPS** | 41.145651 -8.610642

#### Muralha Fernandina

Escada dos Guindais

**Coordenadas GPS** | 41.143065 -8.608346

#### Igreja de Santa Clara

Largo 1º de Dezembro

**Telefone** | 919 428 271

**Coordenadas GPS** | 41.142685 -8.609161

#### Ponte Luis I

Avenida de Vímara Peres, Porto

**Coordenadas GPS** | 41.141649 -8.610243

#### Casa da Câmara

Terreiro da Sé

**Telefone** | 223 325 174

**Coordenadas GPS** | 41.142640 -8.612299

#### Catedral

Terreiro da Sé

**Telefone** | 222 059 028

**Coordenadas GPS** | 41.83374 - 8.364051

#### Praça da Ribeira

Praça da Ribeira

**Coordenadas GPS** | 41.140502 -8.613051

#### Casa do Infante (Alfândega Velha)

Rua da Alfândega

**Telefone** | 222 060 400

**Coordenadas GPS** | 41.140706 -8.614419

#### Igreja Monumento de S. Francisco de Assis

Rua Infante D. Henrique

**Telefone** | 222 062 100

**Coordenadas GPS** | 41.140827 -8.615339

#### Palácio da Bolsa

Rua Ferreira Borges

**Telefone** | 223 399 013

**Coordenadas GPS** | 41.141142 -8.615534

#### Igreja da Santa Casa da Misericórdia

Rua das Flores

**Telefone** | 222 074 710

**Coordenadas GPS** | 41.143495 -8.614534

#### Igreja e Torre dos Clérigos

Rua S. Filipe Nery

**Telefone** | 222 001 729

**Coordenadas GPS** | 41.145861 -8.613807

#### outros pontos de interesse turístico

consultar a página web |

[www.visitporto.travel](http://www.visitporto.travel)



### EVENTOS

O Porto dispõe de uma programação regular de animação e eventos que já não deixa ninguém indiferente. Grandes concertos, música e animação de rua, teatro, arte, mercados alternativos e de rua, grandes exposições e grandes eventos desportivos, são algumas das muitas propostas desta cidade, onde a tradição e a contemporaneidade se cruzam, e onde a criatividade está sempre presente, fazendo do seu dia-a-dia uma festa que se vive intensamente, e para a qual todos estão convidados. Da programação regular anual salientam-se os seguintes eventos no Centro Histórico:



**Feiras Francas** (1º sábado de cada mês)  
**Essência do Vinho** (fevereiro)  
**Dia dos Centros Históricos** (março)  
**São João** (junho)

#### Informações |

<http://short.visitporto.travel/agenda>



#### GASTRONOMIA

A gastronomia do Porto é um espelho da sua riqueza cultural. São várias as histórias associadas, várias as lendas contadas de geração em geração e que hoje completam os costumes das gentes da cidade. Entre os que maior fama detêm, os pratos típicos portuenses caracterizam-se tanto pelo incomparável paladar, como pela particularidade da sua confeção.

Os pratos típicos mais conhecidos são sem dúvida, as Tripas à Moda do Porto - prato que deu nome aos habitantes da cidade: "Tripeiros"; o Bacalhau à Gomes de Sá e a Francesinha.

Mas o tradicional não define o limite da cozinha do Porto. A cidade é, também, montra de Chefs de requintada qualidade, alguns de renome internacional, que a colocam na vanguarda da cozinha moderna. Não deixe de experimentar, com certeza será surpreendido!

#### Informações |

<http://short.visitporto.travel/gastronomia>



#### VINHO DO PORTO

Famoso e único, o Vinho do Porto é um vinho generoso produzido exclusivamente na Região Demarcada do Douro e envelhecido nas caves, transportado originalmente através do rio nos típicos barcos Rabelos, cujas réplicas podem ser admiradas junto à Ponte Luís I. Este Vinho distingue-se dos vinhos comuns pela sua enorme diversidade de tipos, com uma riqueza e intensidade de aroma incomparáveis, uma persistência muito elevada, quer de aroma, quer de sabor, e um teor alcoólico elevado.

O Instituto dos Vinhos do Douro e do Porto é a entidade responsável pela certificação e fiscalização da Denominação de Origem "Porto". A sua sede dispõe de um espaço integrado de receção, laboratórios, provas, visitas e venda de vinhos. A história do precioso néctar é revelada numa visita guiada às famosas Caves de Vinho do Porto ou ao Museu do Vinho do Porto, onde diversas peças documentam a história comercial da cidade e a sua relação com o Vinho de renome mundial.

Não perca a oportunidade de degustar um cálice de Porto numa garrafeira, numa cave, ou numa loja com prova de vinhos e de adquirir o seu vinho de eleição.

Os sabores do Porto ganham mais expressão nos restaurantes Embaixadores do Vinho do Porto, que selecionam cuidadosamente o Vinho que acompanha as suas propostas gastronómicas. A "Rota Urbana" surge como uma nova proposta de exploração da cidade do Porto, dando a conhecer locais e edifícios que fazem do Porto uma cidade do Vinho.

#### Informações |

<http://short.visitporto.travel/vinhoporto>



## COMO CHEGAR

### A partir do aeroporto

Metro: Linha E – direção Estádio do Dragão, na Estação Trindade trocar para Linha D direção Santo Ovídio e sair na Estação S. Bento.  
Autocarro: Linhas 601, 602 e 3M (00h00,05h00).  
Táxi: custo aproximado da viagem 25€ (valor de referência).

Rent-a-Car: possibilidade de alugar carro no aeroporto.

### A partir da Estação de Campanhã

Metro: Linhas A,B,C, E e F – sair na Estação Trindade trocar para Linha D, direção Santo Ovídio e sair na Estação S. Bento.  
Autocarro: Linhas 207 e 400

Táxi: custo aproximado da viagem: 8€ (valor de referência).

Rent-a-Car: possibilidade de alugar carro nesta estação.

### A partir dos terminais de transportes rodoviários internacionais

#### Campo 24 de Agosto

Metro: Linhas A,B,C, E e F – sair na Estação Trindade trocar para Linha D, direção Santo Ovídio e sair na Estação S. Bento.  
Autocarro: Linhas 300 e 400

Táxi: custo aproximado da viagem: 8€ (valor de referência).

### Interface Casa da Música

Metro: Linhas A,B,C, E e F – sair na Estação Trindade trocar para Linha D, direção Santo Ovídio e sair na Estação S. Bento.  
Táxi: custo aproximado da viagem: 5€ (valor de referência).

### A partir do Porto Leixões

Metro: Linhas A – Direção Estádio do Dragão, sair na Estação Trindade trocar para Linha D, direção Santo Ovídio e sair na Estação S. Bento.  
Autocarro: 500

Táxi: custo aproximado da viagem: 13€ (valor de referência).



## INFORMAÇÃO TURÍSTICA

### Posto de Turismo – Centro

Rua Clube dos Fenianos, 25

**Coordenadas GPS** | Lat 41.150175 Lon -8.611200

#### Horário

junho a outubro - Todos os dias 9h00-20h00

novembro a maio - Todos os dias 9h00-19h00

**Telefone** | 223 393 472

**E. mail** | [visitporto@cm-porto.pt](mailto:visitporto@cm-porto.pt)

**Site** | [www.visitporto.travel](http://www.visitporto.travel)

### Posto de Turismo - Sé (Casa da Câmara)

Terreiro da Sé

**Coordenadas GPS** | Lat 41.143047 Lon -8.611185

#### Horário

junho a outubro - Todos os dias 9h00-20h00

novembro a maio - Todos os dias 9h00-19h00

**Telefone** | 223 393 472

**E. mail** | [visitporto@cm-porto.pt](mailto:visitporto@cm-porto.pt)

**Site** | [www.visitporto.travel](http://www.visitporto.travel)

### iPoint Campanhã

Estação de Campanhã - Largo da Estação

**Coordenadas GPS** | Lat 41.148793 Lon -8.585853

#### Horário

junho a outubro: todos os dias 10h00-18h00

**Telefone** | 223 393 472

**E. mail** | [visitporto@cm-porto.pt](mailto:visitporto@cm-porto.pt)

**Site** | [www.visitporto.travel](http://www.visitporto.travel)

### iPoint Ribeira

Praça da Ribeira

**Coordenadas GPS** | Lat 41.140467 Lon -8.612793

#### Horário

15 julho -15 setembro: todos os dias 12h00-19h00

**Telefone** | 223 393 472

**E. mail** | [visitporto@cm-porto.pt](mailto:visitporto@cm-porto.pt)

**Site** | [www.visitporto.travel](http://www.visitporto.travel)

# CENTRO HISTÓRICO DE GUIMARÃES

07



## LOCALIZAÇÃO

A cidade de Guimarães está situada no noroeste de Portugal e dista, aproximadamente, 50km da cidade do Porto e 350km de Lisboa.

## COORDENADAS GPS

Centro Histórico  
41°26'34.60"N 8°17'34.23"W



## CENTRO HISTÓRICO DE GUIMARÃES

Guimarães está associada à formação da identidade nacional portuguesa no séc. XII. A harmonia da cidade, as técnicas tradicionais e as particularidades arquitetónicas que ilustram a evolução da cidade e a sua integração na paisagem envolvente, conferem a Guimarães um valor universal excecional. A área classificada pela UNESCO em 2001, como Património Cultural da Humanidade, comporta um tecido urbano de origens medievais, assim como uma estrutura edificada que representa uma diversidade de tipos, que ilustram técnicas de construção tradicionais: a taipa de rodízio e a taipa de fasquio, onde se utiliza a madeira como elemento, mantendo a autenticidade e a integridade do edificado particular. Guimarães, Berço da Nacionalidade Portuguesa, convida todos os que a visitam a percorrer as Ruas do seu Centro Histórico, sentindo, assim, a história de Portugal inscrita nos diferentes monumentos e praças, igrejas e museus; explorar o castelo, local onde nasceu D. Afonso Henriques, o primeiro rei de Portugal e cujo início da construção remonta ao século X; descobrir o Paço dos Duques de Bragança,

majestosa casa senhorial do século XV, classificada como monumento nacional. Guimarães, cidade de origem medieval, Património da Humanidade e Capital Europeia da Cultura em 2012, excecionalmente bem preservada, mantém a vontade de cuidar o seu legado histórico, aliado à dinâmica e desafio de se assumir, também, como uma cidade com singulares características de modernidade e voltada para o futuro.



## VISITAS GUIADAS E PERCURSOS PEDONAIS

### Visitas audio-guiadas

audio-guia MP3

### A Câmara Municipal de Guimarães

Turismo disponibiliza a todos os visitantes um serviço de visitas audio-guiadas. O tempo máximo de utilização é de 24 horas. Este sistema está disponível em 4 línguas, português, espanhol, francês e inglês, inclusive numa versão para crianças e pode ser alugado no Posto de Turismo.

**Telefone** | 253 421 221

**E.mail** | [info@guimaraesturismo.com](mailto:info@guimaraesturismo.com)

**Site** | [www.guimaraesturismo.com](http://www.guimaraesturismo.com)

### Guimarães Mobitur

"Guimarães Mobitur", é uma aplicação para telemóveis e apresenta-se como um amigo que o acompanha numa visita ao que de melhor existe na cidade de Guimarães. Este guia proporciona uma navegação com base na localização atual para que nunca se perca, fornecendo um seleção dos pontos de interesse e eventos necessárias para desfrutar e conhecer Guimarães de forma interativa e diferente. Para cada sugestão encontra-se disponível uma variedade de informações como: tema, descrição, fotografias, localização e contactos; telefone,



e-mail e página web. Esta aplicação apresenta ainda a possibilidade de partilhar experiências únicas nas redes sociais.

Mais informações sobre a aplicação em:  
[www.guimaraesturismo.com](http://www.guimaraesturismo.com)

#### **Guimarães Tour – Sightseeing Tours**

Deixe-se encantar pela cidade onde nasceu Portugal. Conheça os emblemáticos monumentos, as praças floridas, as esplanadas que convidam a relaxar. Aproveite este circuito para mergulhar na história de Guimarães e na sua profunda ligação à fundação de Portugal.

**Duração do tour** | 45 minutos

**E.mail** | [yellowbus@carritur.pt](mailto:yellowbus@carritur.pt)

**Telefone** | 253 423 500



#### **PONTOS DE INTERESSE TURÍSTICO**

##### **NO CENTRO HISTÓRICO**

#### **Castelo de Guimarães**

**Coordenadas GPS** | 41°26'52.61" N 8°17'25.57" W

**Site** | <http://pduques.imc-ip.pt>

#### **Capela de S. Miguel**

**Coordenadas GPS** | 41°26'50.06" N 8°17'27.44" W

**Site** | <http://pduques.imc-ip.pt>

#### **Palácio dos Duques de Bragança**

Rua Conde D. Henrique

**Coordenadas GPS** | 41°26'47.56" N 8°17'28.44" W

**Site** | <http://pduques.imc-ip.pt>

#### **Rua de Santa Maria**

**Coordenadas GPS** | 41°26'37.94" N 8°17'33.77" W

#### **Praça de S. Tiago**

**Coordenadas GPS** | 41°26'35.83" N 8°17'35.60" W

#### **Largo da Oliveira**

**Coordenadas GPS** | 41°26'34.23" N 8°17'33.95" W

#### **Museu de Alberto Sampaio**

Rua Alfredo Guimarães

**Coordenadas GPS** | 41°26'33.50" N 8°17'32.09" W

**Site** | [www.imc-ip.pt](http://www.imc-ip.pt)

#### **NA ÁREA ENVOLVENTE AO CENTRO HISTÓRICO**

#### **Castelo de Guimarães e Capela de S. Miguel**

Rua Conde D. Henrique

**Coordenadas GPS** | 41°26'52.61" N 8°17'25.57" W

**Site** | <http://pduques.imc-ip.pt>

#### **Palácio dos Duques de Bragança**

Rua Conde D. Henrique

**Coordenadas GPS** | 41°26'47.56" N 8°17'28.44" W

**Site** | <http://pduques.imc-ip.pt>

#### **Largo do Toural**

**Coordenadas GPS** | 41°26'30.84" N 8°17'44.14" W

#### **Plataforma das Artes**

Avenida Conde Margaride

**Coordenadas GPS** | 41°26'34.76" N 8°17'50.45" W

**Site** | [www.ccvf.pt](http://www.ccvf.pt)

#### **Zona de Couros / Campurbis**

**Coordenadas GPS** | 41°26'22.61" N 8°17'37.36" W

#### **Palácio e Centro Cultural Vila Flor**

Avenida D. Afonso Henriques, 701

**Coordenadas GPS** | 41°26'14.24" N 8°17'41.96" W

**Site** | [www.ccvf.pt](http://www.ccvf.pt)



## OUTROS PONTOS DE INTERESSE TURÍSTICO

consultar a página web |  
[www.guimaraesturismo.com](http://www.guimaraesturismo.com)



### EVENTOS

**Festas da Cidade e Gualterianas**  
 (1º fim de semana de agosto)

**Feira Afonsina** (setembro)

**Guimarães Jazz** (novembro)

### Outros eventos

Guimarães possui uma agenda de eventos diversificada ao longo de todo o ano.

**Informações** | [www.guimaraesturismo.com](http://www.guimaraesturismo.com)



### GASTRONOMIA

Naco à Conquistador, bucho recheado, vitela assada, arroz de feijão com bacalhau frito, bacalhau com broa, arroz de polvo, arroz de frango pica no chão, rojões, papas de sarrabulho.

**Doçaria** | Toucinho-do-céu e Tortas de Guimarães.



### COMO CHEGAR

#### Avião

O aeroporto mais próximo de Guimarães é o aeroporto Francisco Sá Carneiro, no Porto, que dista cerca de 50 km de Guimarães. Para informações sobre o serviço de transfer do aeroporto para Guimarães consultar a página web: [www.getbus.eu](http://www.getbus.eu)

### Comboio

A ligação ferroviária permite que a deslocação Guimarães/Porto demore aproximadamente 60 minutos e Guimarães/Lisboa, cerca de 4 horas. Informação em [www.cp.pt](http://www.cp.pt)

### Automóvel e transporte público rodoviário

A cidade está ligada por autoestrada às principais cidades portuguesas e a Espanha. A duração da viagem a partir Lisboa é de 180 minutos (A1, A3 e A7); a partir do Porto é de aproximadamente 30 minutos (A3 e A7), de Braga são 15 minutos (A11) e a partir de Vigo (Espanha) são 90 minutos (A3 e A7).

Existem várias empresas rodoviárias que efetuam ligação a partir de qualquer ponto do país para Guimarães.



### INFORMAÇÃO TURÍSTICA

#### Posto de Turismo da Praça de S.Tiago

(temporariamente nas instalações da Câmara Municipal de Guimarães)  
 Praça de S. Tiago

**Horário** | segunda a sexta  
 9h30 – 12h30 / 14h00 – 17h30

**Telefone** | (+351) 253 421 221

**Fax** | 253 515 134

**E. mail** | [info@guimaraesturismo.com](mailto:info@guimaraesturismo.com)

**Site** | [www.guimaraesturismo.com](http://www.guimaraesturismo.com)

#### Posto de Turismo da Alameda

Alameda de S. Dâmaso, 83

**Horário** | segunda a sexta: 9h30 – 18h30

sábado: 10h00 – 13h00 / 13h30 – 18h30

domingo: 10h00 – 13h00

feriados: 10h00 – 13h00 / 13h30 – 18h30

**Telefone** | 965 025 234

**Fax** | 253 515 134

**E. mail** | [info@guimaraesturismo.com](mailto:info@guimaraesturismo.com)

**Site** | [www.guimaraesturismo.com](http://www.guimaraesturismo.com)



### LOCALIZAÇÃO

O Alto Douro é uma região do nordeste de Portugal onde se produz vinho há 2000 anos, sendo a mais antiga região vinícola demarcada e regulamentada do mundo. Da região, a UNESCO classificou Património Mundial da Humanidade uma área integrante de 13 concelhos. São eles: Alijó, Armamar, Carrazeda de Ansiães, Lamego, Mesão Frio, Peso da Régua, Sabrosa, Santa Marta de Penaguião, São João da Pesqueira, Tabuaço, Torre de Moncorvo, Vila Nova de Foz Côa e Vila Real.

### COORDENADAS GPS

Peso da Régua  
41° 9'40.10"N 7°47'25.24"W



### ALTO DOURO VINHATEIRO

O Alto Douro Vinhateiro (ADV) corresponde à área mais representativa e melhor conservada da Região Demarcada do Douro, a mais antiga região vitícola demarcada e regulamentada do mundo, desde 1756. Com cerca de 24.600ha, o ADV representa cerca de um décimo do total da RDD (250.000ha) e desenvolve-se ao longo das encostas do rio Douro numa faixa longitudinal centrada no rio e que abrange território de 13 municípios.

A paisagem cultural do ADV é uma obra multissecular, de adaptação de técnicas e saberes ligados ao cultivo da vinha para produção de vinhos mundialmente reconhecidos, correspondentes às denominações de origem "Porto" e "Douro", bem como de outras culturas mediterrânicas, como a oliveira e a amendoeira. A qualidade e o valor excepcional do vinho justificam o esforço colectivo sobre-humano de sucessivas

gerações traduzido numa paisagem de imagem singular universal considerada uma obra-prima colectiva.

Esta paisagem é desde tempos imemoriais um corredor de passagem de povos e de cruzamento de culturas, onde a vinha é cultivada pelo menos desde o período de colonização pelos Romanos – estruturaram o território e introduziram técnicas de plantação da vinha e de produção do vinho – e onde, embora podendo aceitar-se um abrandamento no período de ocupação muçulmana (o Corão proíbe-lhe o consumo), o vinho sempre teve um papel de grande relevo. No final da Idade Média, a fixação de ordens religiosas, nomeadamente os cistercienses, deixou marcas expressivas na paisagem. O comércio do vinho do Porto (motivo de vários tratados de comércio internacionais, especialmente com a Inglaterra, trouxe novas culturas ao Douro, sobretudo a partir do século XVII. Gentes de fora vale afluíram ao Vale do Douro atraídos pelos nos trabalhos da vinha, como sejam os galegos, que contribuíram grandemente para a modelação da paisagem por meio da edificação dos patamares.

É uma paisagem cultural evolutiva e viva, centrada na actividade vitivinícola desenvolvida em condições extremas, em terrenos predominantemente xistosos e muito declivosos, com enorme escassez de solo fértil e de água. Revela-se na paisagem a singular relação do homem com a natureza, propiciando o cultivo da vinha por meio de engenhosos sistemas de armação do terreno, destacando-se a construção de terraços suportados por muros de pedra seca, construídos ao longo de séculos numa extensão total de muitas centenas de quilómetros. De clima seco e com muitas horas de sol, com grandes amplitudes térmicas, o Alto Douro é



muito quente no Verão e muito frio no Inverno (segundo a expressão popular, são 'três meses de Inverno e nove meses de Inferno').

O Alto Douro Vinhateiro foi inscrito na Lista do Património Mundial (UNESCO) em 14 de Dezembro de 2001, sob os seguintes critérios: Critério iii) O Alto Douro produz vinho desde há cerca de 2.000 anos e a sua paisagem foi moldada pelas atividades humanas.

Critério iv) As componentes de paisagem do Alto Douro são representativas do completo leque de atividades associadas à produção vitivinícola – terraços, quintas, aglomerados, capelas e vias de comunicação.

Critério v) A paisagem cultural do Alto Douro constitui um excepcional exemplo duma região vitivinícola tradicional europeia, refletindo a evolução desta atividade humana através do tempo.



## ROTAS

### Rota do Vinho do Porto

A maioria das quintas do Douro dispõe de inúmeros serviços que visam satisfazer o visitante. O alojamento e a restauração são elementos diferenciadores, mas são as vindimas o principal ator de atração turística. Durante os meses de setembro e outubro várias quintas possibilitam a participação em atividades ligadas à vindima e à produção do vinho. Desde a colheita até ao seu armazenamento, o turista pode contribuir para a produção de alguns dos vinhos mais apetecidos de Portugal. Ao visitar uma quinta o visitante pode participar em provas de vinho e adquirir os que mais gostar na loja da respetiva quinta. O Vinho do Porto, os vinhos de origem controlada DOC Douro, o Moscatel e os vinhos Espumantes fazem as delícias dos apreciadores desta bebida tão apetecida.

**Informações** | [www.rvp.pt](http://www.rvp.pt)

### Rota das Vinhas de Cister

**Informações** | [www.viniportugal.pt](http://www.viniportugal.pt)  
[www.douro-turismo.pt/rota-cister.php](http://www.douro-turismo.pt/rota-cister.php)

### Rota do Património Mundial da Bacia do Douro

**Informações** | [www.douroiberico.com](http://www.douroiberico.com)

### Rota Douro Religioso

**Informações** | [www.douroreligioso.org](http://www.douroreligioso.org)

### OUTRAS ROTAS

O Alto Douro Vinhateiro tem diversas rotas, que poderão ser consultadas nas páginas web: [www.douroiberico.com](http://www.douroiberico.com) e [www.dourovalley.eu](http://www.dourovalley.eu)



## PONTOS DE INTERESSE TURÍSTICO

### Museu do Douro

Rua Marquês de Pombal - Peso da Régua  
**Coordenadas GPS** | 7° 47' 23,3"W 41° 09' 41,8"N  
**Site** | [www.museudodouro.pt](http://www.museudodouro.pt)

### Museu de Lamego

Largo Camões - Lamego  
**Coordenadas GPS** | 41° 05' 49"N 7° 48' 23"W  
**Site** | [www.imc-ip.pt](http://www.imc-ip.pt)

### Santuário Nossa Senhora dos Remédios

EN 1081 - Lamego  
**Coordenadas GPS** | 41° 05' 29"N 7° 48' 59"W

### Sé de Lamego

Largo da Sé - Lamego  
**Coordenadas GPS** | 41° 05' 48,8"N 7° 48' 24,9"W

### Capela de S. Pedro Balsemão

Rua Cardoso Avelino - Lamego  
**Coordenadas GPS** | 41° 06' 25,8"N 7° 46' 59,5"W



### Mosteiro de Ferreirim

Avenida do Convento, Ferreirim - Lamego

**Coordenadas GPS** | 41° 03' 10,1"N 7° 46' 32,6"W

### Igreja de S. Pedro de Águias

EN 323 Távora - Tabuaço

**Coordenadas GPS** | 41° 05' 9,9"N 7° 31' 3,7"W

### Igreja Matriz de Armamar

Praça da República - Armamar

**Coordenadas GPS** | 41° 06' 34,1"N 7° 41' 33,3"W

### Igreja Matriz de Barrô

Curcial, Cetos - Resende

**Coordenadas GPS** | 41° 07' 44,8"N 7° 52' 56,4"W

### Igreja Matriz de Tarouquela

EN 1011 - Cinfães

**Coordenadas GPS** | 41° 04' 12,4"N 8° 11' 14,6"W

### Aldeia Vinhateira de Provesende

Provesende - Sabrosa

**Coordenadas GPS** | 41° 13' 4,3"N 7° 34' 2,1"W

### Aldeia Vinhateira de Trevões

Trevões - São João da Pesqueira

**Coordenadas GPS** | 41° 04' 54,9"N 7° 26' 09"W

### Castelo e Vila Amuralhada de Ansiães

Selores - Carrazeda de Ansiães

**Coordenadas GPS** | 41° 12' 13,4"N 7° 18' 13,5"W

### Igreja Matriz de Torre de Moncorvo

Largo General Claudino - Torre de Moncorvo

**Coordenadas GPS** | 41° 10' 26,4"N 7° 03' 9,1"W

### OUTROS PONTOS DE INTERESSE TURÍSTICO

Consultar as páginas web:

[www.dourovalley.eu](http://www.dourovalley.eu)

[www.discoverdourovalley.com](http://www.discoverdourovalley.com)



### EVENTOS

A Região tem uma agenda de eventos diversificada, a qual pode ser consultada nas páginas web: [www.dourovalley.eu](http://www.dourovalley.eu) [www.portoenorte.pt](http://www.portoenorte.pt)



### GASTRONOMIA

A gastronomia da região é sem dúvida um dos seus tesouros mais importantes, seduzindo qualquer pessoa, independentemente dos gostos culinários. Os restaurantes são abundantes servindo a maior parte deles comida típica portuguesa. Muitos dos restaurantes servem produtos produzidos na região, por eles próprios ou por agricultores e pastores da zona.

### Gastronomia

Caça (coelho bravo com mísscaros dos prados de Moimenta da Beira), perdiz assada do espeto, javali estufado, arroz de cabidela, cozido à Portuguesa, feijoadà Transmontana, trutas do Varosa, do Balsemão e do Vilar, bazulaque de carnes de Tarouca, cabrito assado, Bolas de Lamego, Covilhetes de Vila Real, enchidos, azeite.

### Doçaria

Doces de amêndoa de São João da Pesqueira e de Torre de Moncorvo, cavacas de Resende, bolo-rei de Tabuaço, Cristas de Galo de Vila Real; peixinhos de chila; arroz-doce, aletria, Rabelos e rebuçados da Régua, entre outros.

### Produções da região

Maçãs de Armamar e de Carrazeda de Ansiães, castanha de Semancelhe, amêndoas de Moncorvo



e Foz Côa, cerejas de Resende, azeite de Murça, Vila Flor e Tabuaço, entre outros.



## VINHO DO PORTO

Com uma personalidade forte e distinta, o vinho do Porto sempre foi associado a ilustres figuras e acontecimentos históricos. Foi bebido pelo Duque de Wellington, antes e após a batalha de Waterloo (1815), na Bélgica; foi levado para o Brasil, por Gago Coutinho e Sacadura Cabral, na primeira travessia aérea do Atlântico Sul (1922), entre Lisboa e Rio de Janeiro. No século XVIII era muito apreciado pela imperatriz russa Catarina, continuando a fazer parte de várias cortes, como é o caso da atual realza britânica.

Ao beber um cálice de vinho do Porto sentimos um aroma intenso e um sabor ou adocicado ou seco. A sua cor varia consoante a sua idade, adquirindo tonalidades mais fortes à medida que os anos de envelhecimento avançam. É um vinho com elevado teor alcoólico, entre os 19 e os 22% vol.

O vinho do Porto divide-se em dois estilos: Ruby e Tawny. Os primeiros conservam-se em garrafa, mantendo a cor tinta, o aroma frutado e o vigor dos vinhos jovens. Os segundos envelhecem em cascos ou tonéis, apresentando variações de cor e um aroma a frutos secos e a madeira.

Além do Porto Ruby standard, existe o Ruby de Reserva, que resulta da seleção dos melhores vinhos de cada ano, combinados para criar um vinho jovem e poderoso. O Porto Late Bottled Vintage (LBV) é um vinho de elevada qualidade, engarrafado após quatro a seis anos de envelhecimento, estando pronto a consumir na altura da compra. O Porto Vintage é dos

mais apreciados, sendo o único que amadurece em garrafa, entre 10 a 50 anos. É um vinho de um só ano, engarrafado dois a três anos após a colheita. A sua cor e o seu sabor evoluem com o passar dos anos, tornando-se um vinho mais encorpado. O Porto Single Quinta Vintage é um vinho de topo, pelo facto de ser de um só ano e originário de uma única vinha.

O Porto Tawny standard é envelhecido em vasilhas de madeira, adquirindo uma cor alourada. O de Reserva é maturado em madeira de carvalho, tendo um aroma frutado, embora mais robusto que o seu vinho inferior. Existem, ainda, o Porto Tawny 10 anos, 20 anos, 30 anos e 40 anos, cujas características vão-se alterando consoante o período de envelhecimento. À medida que os anos passam os vinhos vão ficando mais intensos, complexos, com aromas e sabores mais profundos como baunilha, avelãs, alperces secos e mel. O Porto Colheita é um Tawny de uma só colheita, também envelhecido em cascos, com características que se alteram ao longo dos anos, originando diferentes gamas.

O vinho do Porto pode, também, ser Crusted, tendo uma peculiaridade que leva à formação de uma crosta na parede da garrafa onde será envelhecido durante três anos, no mínimo.

O vinho do Porto Branco (leve ou seco), possui um teor alcoólico menor (mínimo de 16,5%), ou Rosé. Este vinho de cor rosada é obtido através da maceração pouco intensa das uvas tintas, impedindo a oxidação das mesmas. São vinhos exuberantes, que devem ser bebidos enquanto novos e frescos, podendo ser misturados em cocktails.

Com uma grande diversidade de aromas, sabores e preços, os vinhos do Porto seduzem qualquer apreciador destes vinhos fortificados, que proporcionam experiências sensoriais únicas.



## COMO CHEGAR

### AVIÃO

O aeroporto internacional mais próximo da região do Douro é o aeroporto Francisco Sá Carneiro, no Porto, o qual possui uma grande diversidade de rotas, incluindo low-cost, e faz ligação com alguns dos principais aeroportos europeus.

Chegando ao aeroporto do Porto, poderá alugar um automóvel e entrar na A4 através de um trajeto de cerca de 5 km por autoestrada, seguindo as indicações de Vila Real.

### AUTOMÓVEL

#### A partir do Porto

Pode seguir pela A3/A4/IP4, que liga o Porto a Amarante, Vila Real, Mirandela, Macedo de Cavaleiros e Bragança, e entrar depois pelas estradas nacionais e municipais em direção ao seu destino específico.

#### A partir de Espanha

De Verín, em direção a Chaves, entra-se na A24 que percorre a sub-região do Baixo Corgo entre Vila Real e Lamego, passando pela Régua. Da Régua, poderá seguir pela margem esquerda do rio Douro através da EN 222 até ao Pinhão.

### COMBOIO

A linha do Douro é um eixo ferroviário fundamental de acesso turístico. É de destacar a sua beleza, pelo facto de a circulação se fazer quase exclusivamente nas margens esquerda ou direita do rio, a partir da entrada na região. Esta linha liga a cidade do Porto até próximo da fronteira com Espanha.

Poderá ainda aproveitar a oportunidade para voltar atrás umas décadas e viajar num comboio a vapor, desde o Peso da Régua, até ao Pinhão

**Informações** | [www.cp.pt](http://www.cp.pt)

## CRUZEIROS NO DOURO

Pode viajar de cruzeiro desde o Porto até Barca d'Alva passando por Peso da Régua.

A viagem dura cerca de 6 horas desde o Porto ou Gaia até ao Peso da Régua (refeição a bordo), às quais se acrescem duas horas, se pretender ir ao Pinhão. É, no entanto, uma experiência inesquecível, enquanto passeio turístico.

O percurso entre Gaia e Barca d'Alva é, ainda, muito utilizado por navios cruzeiro-hotel, com vários dias de duração e que incluem visitas programadas a quintas e outros pontos de interesse (informação nos Postos de Informação Turística).



## INFORMAÇÃO TURÍSTICA

### Posto de Turismo de Alijó

Av. 25 de Abril

**Telefone** | 259 950 095

**Site** | [www.cm-alijo.pt](http://www.cm-alijo.pt)

### Posto de Turismo de Armamar

Av. Dr. António Oliveira Salazar

**Telefone** | 254 850 807

**Site** | [www.cm-armamar.pt](http://www.cm-armamar.pt)

### Posto de Turismo de Carrazeda de Ansiães

Praça do Município - Cultura

**Telefone** | 278 610 200

**Site** | [www.cm-carrazedadeansiaes.pt](http://www.cm-carrazedadeansiaes.pt)

### Posto de Turismo de Lamego

Av. Visconde Guedes Teixeira

**Telefone** | 254 612 005

**Site** | [www.cm-lamego.pt](http://www.cm-lamego.pt)

**Posto de Turismo de Mesão Frio**

Av. Conselheiro José Maria Alpoim

**Telefone** | 254 890100

**Site** | [www.cm-mesaofrio.pt](http://www.cm-mesaofrio.pt)

**Posto de Turismo de Peso da Régua**

Rua da Ferreirinha

**Telefone** | 254 312 846

**Site** | [www.cm-pesoregua.pt](http://www.cm-pesoregua.pt)

**Posto de Turismo de Sabrosa**

Rua do Loreto

**Telefone** | 259 939 575

**Site** | [www.cm-sabrosa.pt](http://www.cm-sabrosa.pt)

**Posto de Turismo de S. João da Pesqueira**

Praça da República

**Telefone** | 254 489 985

**Site** | [www.sjpesqueira.pt](http://www.sjpesqueira.pt)

**Posto de Turismo de Santa Marta  
de Penaguião**

**Telefone** | Rua 1º de Maio

**Site** | [www.cm-smpenaguiao.pt](http://www.cm-smpenaguiao.pt)

**Posto de Turismo de Tabuaço**

Rua Conde Ferreira

**Telefone** | 254 789 049

**Site** | [www.cm-tabuaco.pt](http://www.cm-tabuaco.pt)

**Posto de Turismo de Torre de Moncorvo**

Travessa Campos Monteiro, 21

**Telefone** | 279 252 289

**Site** | [www.cm-moncorvo.pt](http://www.cm-moncorvo.pt)

**Posto de Turismo de Vila Nova de Foz Côa**

Avenida Cidade Nova

**Telefone** | 279 760 329

**Site** | [www.cm-fozcoa.pt](http://www.cm-fozcoa.pt)

**Posto de Turismo de Vila Real**

Av. Carvalho Araújo, 94

**Telefone** | 259 322 819

**Site** | [www.cm-vilareal.pt](http://www.cm-vilareal.pt)

**Páginas web |**

[www.portoenorte.pt](http://www.portoenorte.pt)

[www.dourovalley.eu](http://www.dourovalley.eu)

[www.douroiberico.com](http://www.douroiberico.com)



### LOCALIZAÇÃO

Vila Nova de Foz Côa localiza-se no noroeste de Portugal, perto da fronteira com Espanha.

### COORDENADAS GPS

Museu do Côa  
41° 4' 47.51"N 7° 6' 44.43"W



### SÍTIOS DE ARTE RUPESTRE DO VALE DO CÔA (PORTUGAL) E SIEGA VERDE (ESPAÑA)

Em Dezembro de 1998, a Unesco classificou como Património Mundial os sítios de arte rupestre do Vale do Côa. Esta classificação seria ampliada em agosto de 2010 ao sítio de Siega Verde, enquanto extensão do Côa.

Os critérios de classificação foram o I e o III, considerando-se pelo primeiro que as gravuras do Paleolítico superior dos dois sítios "representam um exemplo único das primeiras manifestações da criação humana simbólica nos inícios do seu desenvolvimento cultural, constituindo uma incomparável fonte de informação para um melhor entendimento da arte paleolítica". Por outro lado, no critério III, afirma-se que "a arte rupestre do Vale do Côa e de Siega Verde, documentam, no seu conjunto, um importante aspeto da vida social, económica e espiritual dos nossos mais antigos antepassados".

A arte rupestre do Vale do Côa é constituída por um conjunto de sítios marginando o baixo vale do Côa e parte do Douro superior português, onde se concentram muitos milhares de gravuras e algumas raras pinturas, distribuídas por mais de 1.000 rochas dos afloramentos em xisto que constituem o substrato geológico desta vasta região.

A maioria das representações rupestres distribuiu-se cronologicamente por dois grandes períodos, o Paleolítico superior ( $\pm 25.000 - \pm 10.000$  antes do presente); e a Idade do Ferro (2ª metade do 1º milénio A.C.). As figuras paleolíticas, catalogadas em cerca de 500 painéis, constituem a maior aglomeração de arte paleolítica ao ar livre conhecida no mundo. (AMB)

### MUSEU DO CÔA

O Museu do Côa é um espaço cultural idealizado para promover o património histórico e cultural do Sítio Pré-histórico de Arte Rupestre do Vale do Rio Côa. O edifício apresenta uma forte interação com a paisagem, com vistas magníficas para o Vale do Côa, desenvolvendo-se ao longo de quatro pisos que englobam auditório, serviço educativo, área administrativa, loja e salas de exposição. O museu dá especial destaque às gravuras rupestres, como exemplos "únicos das primeiras manifestações de criação simbólica da humanidade, e do início de desenvolvimento cultural que remonta ao Paleolítico".

Rua do Museu, Vila Nova de Foz Côa  
**Coordenadas GPS** | 41°4'50.82"N 7°6'35.24"W  
**Contacto para visitas ao Museu |**  
visitas.pavc@digespar.pt  
www.arte-coa.pt  
www.facebook.com/museudocoa

### VISITAS GUIADAS

Visitas orientadas aos sítios de arte rupestre do Parque arqueológico do Vale do Côa.

O Parque Arqueológico do Vale do Côa(PAVC) disponibiliza visitas orientadas, em viaturas todo-o-terreno e abertas ao público em geral, a três dos principais sítios com arte rupestre paleolítica conhecidos na área do Parque: Canada do Inferno, Penascosa e Ribeira de Piscos [ver informação detalhada em [www.coa-arte.pt](http://www.coa-arte.pt)].

Os guias do PAVC que acompanham as visitas têm formação especializada em arte rupestre.

#### **Horário de visita |**

aberto de terça a feira a domingo (fechado nos feriados de 1 de Janeiro; domingo de Páscoa; 1 de maio e 25 de dezembro).

Para garantir a visita aos núcleos de arte rupestre, recomenda-se a marcação prévia, através dos seguintes contactos:

**Telefone |** 279 768 260

**E-mail |** [visitas.pavc@igespar.pt](mailto:visitas.pavc@igespar.pt)

**Site |** [www.arte-coa.pt](http://www.arte-coa.pt)



#### **ROTAS / PASSEIOS**

##### **Rota do Património Mundial da Bacia do Douro**

**Site |** [www.douroiberico.com](http://www.douroiberico.com)

##### **Circuito Arqueológico de Freixo de Numão**

Marcação de visitas |

##### **Museu da Casa Grande**

**Telefone |** 279 789 117

**Site |** [www.acdr-freixo.pt](http://www.acdr-freixo.pt)

##### **Rota do Património**

**Site |** [www.acdr-freixo.pt](http://www.acdr-freixo.pt)

##### **Rota do Vinho do Porto**

**Site |** [www.rvp.pt](http://www.rvp.pt)

#### **Embarcação Sra. da Veiga - passeios turísticos no rio Douro**

Av. Cidade Nova, nº2

Vila Nova de Foz Côa

**Telefone |** 279 760 315 / 961 340 107

**E-mail |** [emb.sveiga@fozcoainvest.pt](mailto:emb.sveiga@fozcoainvest.pt)



#### **PONTOS DE INTERESSE TURÍSTICO**

##### **Igreja Matriz de Foz Côa**

(Monumento Nacional)

Praça do Município - Vila Nova de Foz Côa

**CoordenadasGPS |** 41°04'59,2"N 7°08'11,6"W

##### **Castelo de Numão**

(Monumento Nacional)

Numão - Vila Nova de Foz Côa

**CoordenadasGPS |** 41°05'56,9"N 7°17'25,7"W

##### **Castelo de Castelo Melhor**

(Imóvel de interesse Público)

Castelo Melhor - Vila Nova de Foz Côa

**CoordenadasGPS |** 41°01'25,6"N 7°03'58,1"W

##### **Solar dos Viscondes do Banho**

(Imóvel de interesse Público)

Largo da Amoreira (EN 332)

Vila Nova de Foz Côa.

**CoordenadasGPS |** 40°59'59,9"N 7°03'15,8"W

##### **Solar das Assecas**

Mós do Douro - Vila Nova de Foz Côa

**Coordenadas GPS |** 41° 0.5'N 7° 0.8' W

#### **OUTROS PONTOS DE INTERESSE TURÍSTICO**

Consultar páginas web |

[www.dourovalley.eu](http://www.dourovalley.eu)

[www.discoverdourovalley.com](http://www.discoverdourovalley.com)

<http://turismovirtual.amdoursuperior.com/pt/mapa>



## EVENTOS

**Festa da Amendoeira em Flor e dos Patrimónios Mundiais** (fevereiro-março)

**Festival de Vinho do Douro Superior** (maio)

**Cinecoa 2013** (setembro)

## OUTROS EVENTOS

Consultar as páginas web [www.dourovalley.eu](http://www.dourovalley.eu) e [www.cm-fozcoa.pt](http://www.cm-fozcoa.pt)



## GASTRONOMIA

Nos produtos de origem animal, destacam-se o saboroso queijo da região, o requeijão, a coalhada, o mel e os enchidos de fama reconhecida como: chouriço de carne, chouriço de bofe, alheiras, azedas, mouros, buxo, salpicão e o saboroso presunto.

Na gastronomia fozcoense entram as carnes, os peixes do rio e, como é evidente, o tradicional bacalhau, além dos excelentes enchidos da região.

Da caça conhecemos a perdiz, o tordo, o coelho, a lebre e o javali que servem de base a múltiplos pratos. Contudo, o que lhe dá a verdadeira identidade são uns sabores muito particulares provenientes de condimentos vegetais, como os espargos, as pilongas, as azedas, as acelgas, as ortigas e o fiofio.

## Doçaria

Bolos de amêndoa, cavacas, súplicas, biscoitos de leite e biscoitos de azeite, doces de amêndoa, as bolas de azeite e amêndoa, caracóis de azeite, lambareiros de amêndoa, aletria, doce de laranja, dedos de mel, laranjas com caramelo

de manteiga, filhós e as filhós de abóbora menina, figos cheios, figos de amêndoa e chocolate, docinhos de batata.

## Vinhos e Licores

Dos 10 melhores vinhos nacionais, cerca de 8 são produzidos no concelho de Foz Côa. Todos estes vinhos são de excelente qualidade e deles sobressai o famoso “vinho fino” ou “generoso” que depois recebe o nome de “Vinho do Porto”.

Nos licores, sobressai o tradicional licor caseiro feito de água, canela em pau, açúcar torrado e um pouco de aguardente, chamado o licor da 4ª classe.

## Produções da região

Os produtos de denominação de origem protegida são a amêndoa, o azeite, o vinho e o figo.



## COMO CHEGAR

### A partir de Lisboa

Opção A: auto-estrada A1 até Coimbra, Itinerário Principal IP3 até Viseu, auto estrada A25 até Celorico da Beira, e Itinerário Principal IP2 até Vila Nova de Foz Côa.

Opção B: autoestrada A1 até Torres Novas, autoestrada A23 até à Guarda., autoestrada A25 até Celorico da Beira, e Itinerário Principal IP2 até Vila Nova de Foz Côa.

### A partir do Porto

Itinerário Principal IP4 até Mirandela, prosseguir até Vila Flor, depois a Estrada Nacional IP2-N102 até Vila Nova de Foz Côa.



### **A partir de Espanha (via Vilar Formoso)**

EN322 na direção de Vila Nova de Foz Côa, passando por Almeida e Figueira de Castelo Rodrigo.



### **INFORMAÇÃO TURÍSTICA**

#### **Posto de turismo de Vila Nova de Foz Côa**

Av. Cidade Nova - Centro Cultural

**Coordenadas GPS** | 41° 4'52.58"N 7° 8'35.50"W

**Horário** | (todos os dias)

09h00 – 12h30 / 14h00 – 17h30

**Telefone** | 279 760 329

**E-mail** | turismo@cm-fozcoa.pt

**Site** | [www.cm-fozcoa.pt](http://www.cm-fozcoa.pt)

#### **Páginas web |**

[www.douroiberico.com](http://www.douroiberico.com)

[www.dourovalley.eu](http://www.dourovalley.eu)

[www.discoverdourovalley.com](http://www.discoverdourovalley.com)

[www.portoenorte.pt](http://www.portoenorte.pt)

<http://turismovirtual.amdoursuperior.com/pt/mapa>

## FICHA TÉCNICA

### COORDENAÇÃO

Sofia Ferreira

### EQUIPA TÉCNICA

Mafalda Pizarro

### COLABORAÇÃO

Comissão de Coordenação da Região Norte,  
Direção Regional de Cultura do Norte

### TEXTOS

Câmara Municipal do Porto, Câmara Municipal de Guimarães,  
Comissão de Coordenação da Região Norte, Câmara Municipal  
de Foz Côa, [www.dourovalley.eu](http://www.dourovalley.eu)

### FOTOGRAFIAS

Centro Histórico do Porto: Câmara Municipal do Porto  
Centro Histórico de Guimarães: Câmara Municipal de Guimarães  
(Paulo Pacheco, Luís Ferreira Alves)  
Alto Douro Vinhateiro: António Alves Tedim, Luís Silva Ramos,  
Rui Ademar Pires, Sónia Flávia Pinto Arrepiã  
Vale do Côa: Câmara Municipal de Foz Côa


### DESIGN

Dot Spot Design  
Nextpower Norte

### EDIÇÃO

Entidade Regional de Turismo do Porto e Norte de Portugal  
Delegação de Touring Cultural & Paisagístico e dos Patrimónios

fevereiro 2013





CONTACTOS |

**Entidade Regional de Turismo do Porto  
e Norte de Portugal  
Delegação de Touring Cultural  
& Paisagístico e dos Patrimónios**

Largo da Oliveira

Edifício dos Antigos Paços do Concelho  
4800-438 Guimarães

Tel. | 253 414 185

Email | [touring@portoenorte.pt](mailto:touring@portoenorte.pt)

[www.portoenorte.pt](http://www.portoenorte.pt)

[facebook:/ TurismoPortoNortePortugal](https://www.facebook.com/TurismoPortoNortePortugal)